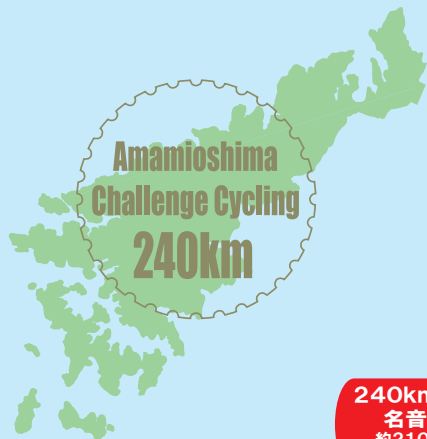


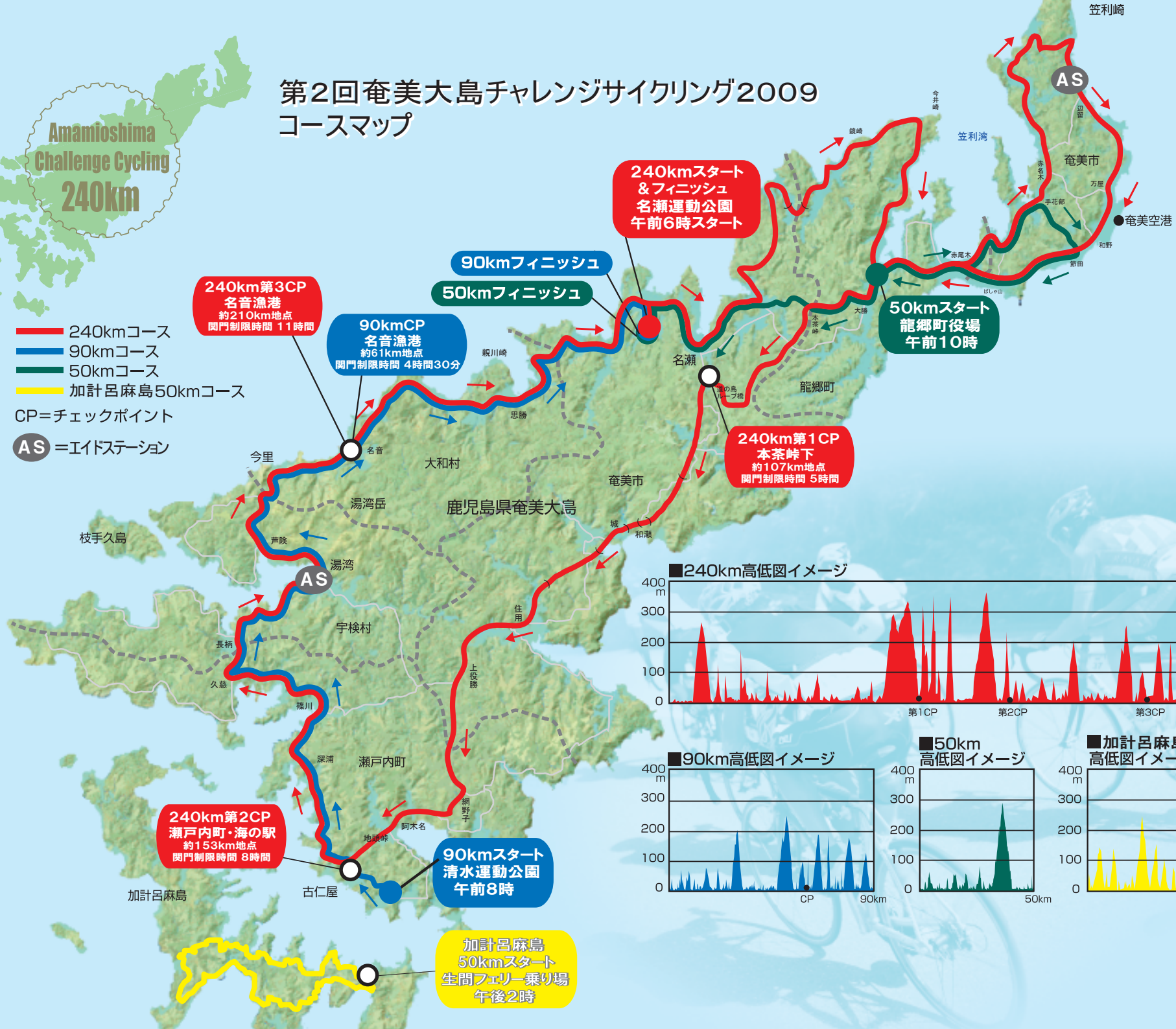
第2回奄美大島チャレンジサイクリング2009 コースマップ



- 240kmコース
- 90kmコース
- 50kmコース
- 加計呂麻島50kmコース

CP=チェックポイント

AS =エイドステーション



240km第3CP
名音漁港
約210km地点
関門制限時間 11時間

90kmCP
名音漁港
約61km地点
関門制限時間 4時間30分

50kmフィニッシュ

240kmスタート & フィニッシュ
名瀬運動公園
午前6時スタート

50kmスタート
龍郷町役場
午前10時

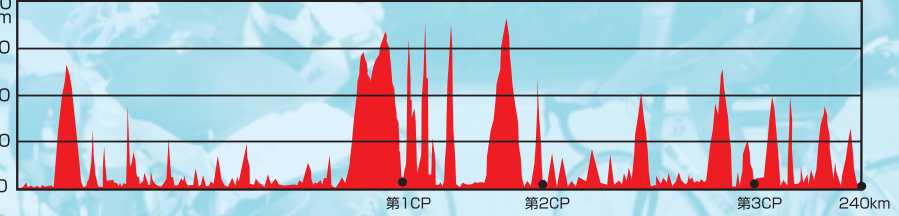
240km第1CP
本茶峠下
約107km地点
関門制限時間 5時間

240km第2CP
瀬戸内町・海の駅
約153km地点
関門制限時間 8時間

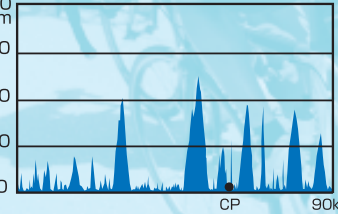
90kmスタート
清水運動公園
午前8時

加計呂麻島
50kmスタート
生間フェリー乗り場
午後2時

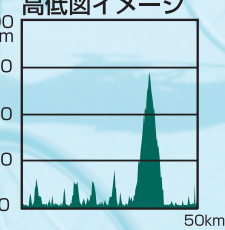
■240km高低図イメージ



■90km高低図イメージ



■50km高低図イメージ



■加計呂麻島50km高低図イメージ

