

鎌倉でロゲイニングを楽しもう！

ナビゲーション？ロゲイニング？

なんかよく分からない…という人でも、カーナビや、ガイドマップを使ったことはありませんか。

いざという時に役に立つ「地図」を使いこなした「ナビゲーション」。
楽しみながら、アウトドアでも日常でも役に立つこと間違いなし♪

🗨️ ロゲイニングとは？

主催者が**CP(チェックポイント)を設定した地図**を渡します。**回り方は自由**。
一番効率のいい回り方を考えて、歩き or 走りのスタート！

CPには得点が付いていて(地図にも書いてある)、**山の上や遠いところは高得点**です。遠くの高得点を狙うとか、近くの高得点を沢山集めるとか。

全部のCPを回ることが目的ではなく、

最終的に、**制限時間内に高得点になることを目指します**。

速い人も遅い人も自分のペースに合わせて計画できる競技です。
誰かと一緒に相談しながら参加するのもOK。

🗨️ 写真で楽しむ「フोटロゲイニング」

本格的なロゲイニングでは、Eカードというものを使いますが、
ここは鎌倉、観光気分を楽しめるポイントが沢山…

Eカード
(大きな大会)

ということで、**通過証明は写真**で行うことにしました。

ガイドマップ代わりに「チェックポイント一覧」を参考に、
同じ写真を撮影して下さいね。

チェックポイントでは写真撮影
(今回はこれ！)

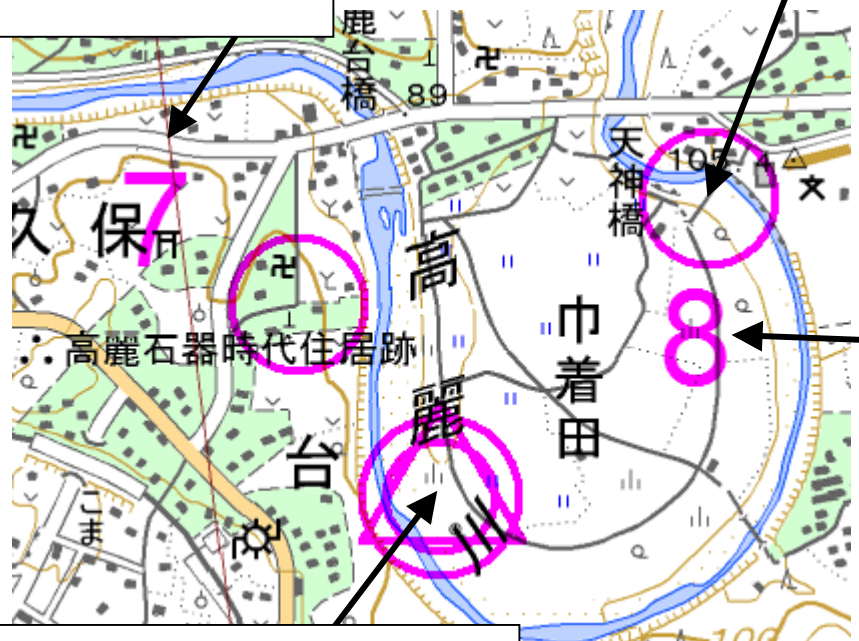


配られるものは、地図・チェックポイント一覧・注意事項&リザルト提出用紙 の3枚です。

地図

磁北線(上が北)

チェックポイントのある場所(○の中心)





チェックポイントの点数

スタート・ゴール地点(受付場所)

チェックポイント一覧

地図の○の中心にある物

CP	Points	地名	写真見本	特徴など
<input type="checkbox"/>	7	水天の碑		水天の碑(すいてんのひ) 天保年代(1830~1844)に繰り返された千魃、大洪水などの天災や水難事故を鎮めるために、台村の人々が建立した。
<input type="checkbox"/>	8	あいあい橋		日本最長級の木製トラス橋 トラスとは細長い部材を両端で三角形に繋いだ構造のこと。同じ素材でもつぶれにくい。

通過証明として、チェックポイント一覧と同じ写真を撮影してください。



