

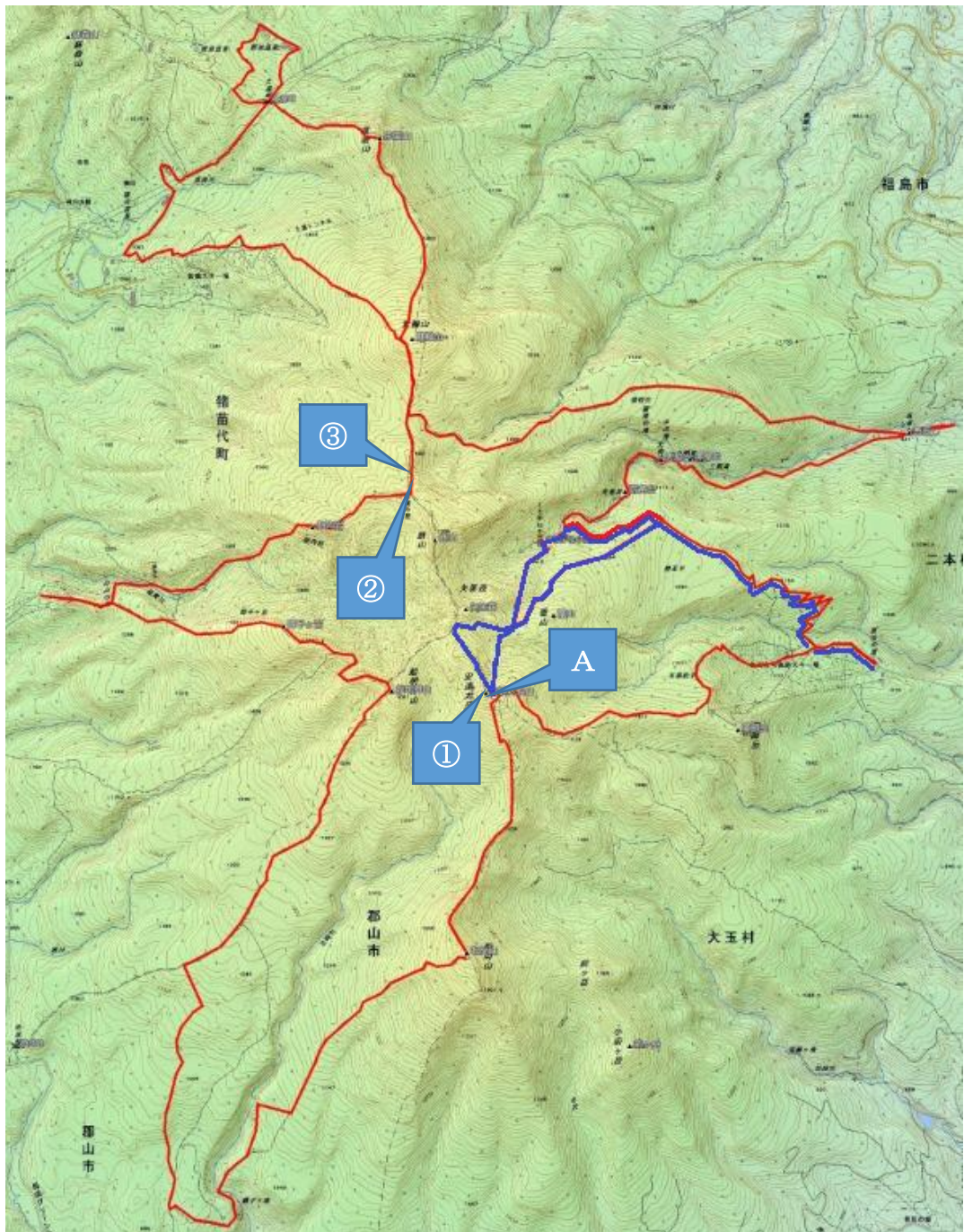
OSJ 安達太良山トレイル 10K・50K モニタリングレポート



1. 大会概要

- ・大会名 第8回 OSJ 安達太良山トレイル 10K・50K
- ・コース 二本松市永田字長坂国有林、郡山市、猪苗代町の登山道
10K:全長 10km/50K:全長 50km
- ・開催日時 平成29年9月9日(土)～10日(日)
10K:スタート 平成29年9月9日10時00分 大会終了 9日14時00分
50K:スタート 平成29年9月10日6時00分 大会終了 10日21時00分
- ・天候 晴れ
- ・主催者名称 OSJ 安達太良山トレイルレース実行委員会
- ・参加人数 10K:277人/50K:318人
- ・調査日 事前調査:9月8日 事後調査:9月11日

2. モニタリング調査結果



地点名	地点位置	選定理由（関係者へのヒアリング結果を記載）	モニタリング方法
①	安達太良山分岐	下り方向のカーブでショートカットの可能性が高い地点	大会前と後の写真撮影
②	鉄山避難小屋手前	事前ヒアリングにより洗掘の可能性が高い地点	大会前と後の写真撮影
③	鉄山避難小屋先	事前ヒアリングにより洗堀・ぬかみの可能性が高い	大会前と後の写真撮影



地点①	実施場所	安達太良山分岐	
	選定理由	下り方向のカーブでショートカットの可能性が高い地点	
	実施日時	大会前 9/8 11:55 大会後 9/11 10:00	
	天候	大会前 晴れ 大会後 曇り	
		(大会前 進行方向への写真)	(大会後 進行方向への写真)
			

地点②	実施場所	鉄山避難小屋手前	
	選定理由	事前ヒアリングにより洗掘の可能性が高い地点	
	実施日時	大会前 9/8 13:00 大会後 9/11 14:10	
	天候	大会前 晴れ 大会後 曇り	
		(大会前 進行方向への写真)	(大会後 進行方向への写真)
			

地点③	実施場所	鉄山避難小屋先	
	選定理由	事前ヒアリングにより洗掘・ぬかるみの可能性が高い地点	
	実施日時	大会前 9/8 13:15 大会後 9/11 14:30	
	天候	大会前 晴れ 大会後 曇り	
		(大会前 進行方向への写真)	(大会後 進行方向への写真)
			

地点A	実施場所	安達太良山山頂	
	選定理由	走行禁止区間にて登山者が多い地点	
	実施日時	大会中 9/10 7:13	
	天候	晴れ	
		(確認した事象)	(コース概況写真)
	<p>走行禁止区間にて登山者利用が多いと思われる地点で調査実施。</p> <p>登山者との接触もなく、走行するランナーはいなかった。</p> <p>走行禁止区間であることをスタッフがしっかり伝えていた。</p>	 	

3. ヒアリング調査結果

大会当日、登山者・一般利用者へのヒアリング実施。

ヒアリング内容	回答
本日、トレイルランニング大会が開催されることを知っていたか？	知っていた(2名) 知らなかった(7名)
今日のトレイルランニング大会でランナーと接触しそうになった等何か通行上のトラブルがあったか？	特になかった(9名)

看板設置が大会直前だったこともあり、大会開催を知らない登山者が目立った。

今後は、岳温泉観光協会とも協力し、大会開催を早めの告知とわかりやすい看板作成等に努める必要がある。

■モニタリングレポート実施者

OSJ 安達太良山トレイルレース 実行委員会 担当 今村

住所 : 神奈川県鎌倉市常盤 628-3

電話番号 : 0467-84-8639

FAX 番号 : 0467-84-8640

メール : info@powersports.co.jp